

## MODELO B

APELLIDOS: \_\_\_\_\_

\_\_\_\_\_

NOMBRE: \_\_\_\_\_

DNI: \_\_\_\_\_

**PRUEBA TEÓRICA DE ACCESO A  
LA BOLSA DE SUSTITUCIÓN  
TEMPORAL OPERARIOS DEL PPIF.  
PRESTACIÓN PREVENTIVA  
FRENTE AL RIESGO DE  
INCENDIOS FORESTALES.**

**VIGILANTE OBSERVATORIO FORESTAL  
/ OPERARIOS DE LAS UNIDADES DE  
PREVENCIÓN**

- Todas las preguntas tienen **una única respuesta válida.**
- Cada pregunta contestada correctamente sumará **0,5 PUNTOS.**
- Cada pregunta contestada incorrectamente restará **0,15 PUNTOS.**
- Las preguntas no contestadas no computan.
- **LA RESPUESTA CORRECTA SE MARCARÁ CON UNA X sobre la letra correcta (a, b, c, d)**
- Para corregir una respuesta ya marcada, se realizará un círculo en la respuesta a anular y se marcará la buena. En caso de no marcarse ninguna se considerará en blanco.
- Duración de la prueba, **45 minutos.**

## MODEL B

COGNOMS: \_\_\_\_\_

\_\_\_\_\_

NOM: \_\_\_\_\_

DNI: \_\_\_\_\_

**PROVA TEÒRICA D'ACCÉS A LA  
BORSA DE SUBSTITUCIÓ  
TEMPORAL OPERARIS DEL PPIF.  
PRESTACIÓ PREVENTIVA  
ENFRONT DEL RISC D'INCENDIS  
FORESTALS.**

**VIGILANT OBSERVATORI FORESTAL /  
OPERARIS DE LES UNITATS DE  
PREVENCIÓ**

- Totes les preguntes tenen **una única resposta vàlida.**
- Cada pregunta contestada correctamente sumará **0,5 PUNTOS.**
- Cada pregunta contestada incorrectament restará **0,15 PUNTOS.**
- Les preguntes no contestades no computen.
- **LA RESPOSTA CORRECTA ES MARCARÀ AMB UNA X sobre la lletra correcta (a, b, c, d).**
- Per a corregir una resposta ja marcada, es realitzarà un cercle en la resposta a anul·lar i es marcarà la bona. En cas de no marcar-se cap es considerarà en blanc.
- Duració de la prova, **45 minuts.**



1.- Señala la respuesta correcta. Los ríos valencianos se caracterizan por lo general:

- a) Por un fuerte estiaje en verano.
- b) Por un fuerte estiaje en otoño.
- c) Por un fuerte estiaje en primavera.
- d) Las respuestas a y c son correctas.

2.- ¿En qué lugar ubicarías un bosque de galería?

- a) En zonas próximas a la costa influenciadas por vientos húmedos de origen marítimo.
- b) En laderas de umbría por debajo de los 1000 metros de altitud.
- c) En zonas de ribera de ríos.
- d) En laderas de solana por debajo de los 1000 metros de altitud.

3.- ¿En qué provincia se ubica el Parque Natural de la Sierra de Mariola?

- a) En la provincia de Valencia.
- b) En la provincia de Alicante.
- c) Entre las provincias de Valencia y Alicante.
- d) Entre las provincias de Valencia y Castellón.

4.- El río Júcar (Xúquer) es el más caudaloso de la Comunidad. Son afluentes del Júcar:

- a) El Cabriel y el Magro.
- b) El Cabriel y el Girona.
- c) El Girona y el Magro.
- d) El Cabriel, el Magro y el Girona.

5.- En qué cuenca ubicarías el río Cenja (Sénia):

- a) En la cuenca del Júcar.
- b) En la cuenca del Segura.
- c) En la cuenca del Turia.
- d) En la cuenca del Ebro.

6.- ¿En qué zona se ubica el primer parque geológico de la Comunidad Valenciana?

- a) Parque Natural de Las Islas Columbretes.
- b) Parque Natural Chera-Sot de Chera.
- c) Parque Geológico de La Muela de Cortes.
- d) Parque Natural de las Hoces del Cabriel.

1.- Assenyala la resposta correcta. Els rius valencians es caracteritzen generalment:

- a) Per un fort estiatge a l'estiu.
- b) Per un fort estiatge a la tardor.
- c) Per un fort estiatge a la primavera.
- d) Les respostes a i c són correctes.

2.- En quin lloc ubicaries un bosc de galeria?

- a) En zones pròximes a la costa influenciades per vents humits d'origen marítim.
- b) En vessants d'ombria per davall dels 1000 metres d'altitud.
- c) En zones de ribera de rius.
- d) En vessants de solana per davall dels 1000 metres d'altitud.

3.- En quina província s'ubica el parc Natural de la Serra de Mariola?

- a) A la província de València.
- b) A la província d'Alacant.
- c) Entre les províncies de València i Alacant.
- d) Entre les províncies de València i Castelló.

4.- El riu Xúquer (Xúquer) és el més cabalós de la Comunitat. Són afluents del Xúquer:

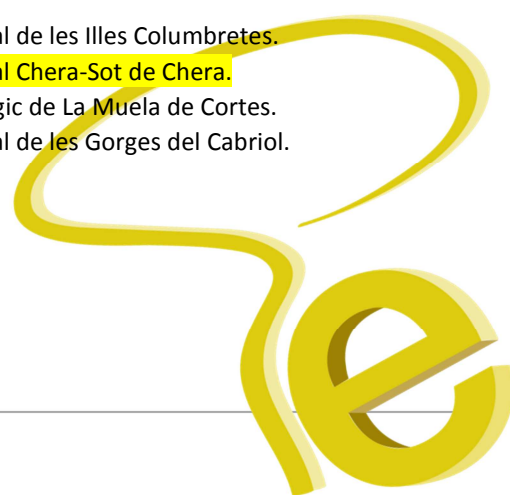
- a) El Cabriol i el Magre.
- b) El Cabriol i el Girona.
- c) El Girona i el Magre.
- d) El Cabriol, el Magre i el Girona.

5.- En quina conca ubicaries el riu Sénia (Sénia):

- a) En la conca del Xúquer.
- b) En la conca del Segura.
- c) En la conca del Túria.
- d) En la conca de l'Ebre.

6.- En quina zona s'ubica el primer parc geològic de la Comunitat Valenciana?

- a) Parc Natural de les Illes Columbretes.
- b) Parc Natural Chera-Sot de Chera.
- c) Parc Geològic de La Muela de Cortes.
- d) Parc Natural de les Gorges del Cabriel.



**7.- ¿Qué documento regula las medidas extraordinarias para la prevención de incendios forestales durante el periodo de Semana Santa y Pascua?**

- a) La Ley 3/1993 Forestal de la Comunidad Valenciana.
- b) La Orden de 2 de marzo de 2017 de la Conselleria de Territorio y Vivienda.
- c) El Reglamento de 5 de marzo de 2005 de la Conselleria de Territorio y Vivienda.
- d) Ninguna de las anteriores es correcta.

**8.- Según el documento que regula medidas extraordinarias para la prevención de incendios forestales durante el periodo de Semana Santa, ¿la prohibición de uso del fuego afecta también a los Planes Locales de Quema?:**

- a) Sí, quedan en suspenso las acciones o actividades enumeradas en la Orden.
- b) No, los Planes Locales de Quema tienen un rango normativo superior.
- c) Según la Orden, los planes locales de quema quedan exentos de esta prohibición.
- d) Sí, pero con períodos distintos a los indicados en la Orden.

**9.- ¿Cuál de las siguientes características define la flora de un bosque o matorral mediterráneo?**

- a) La vegetación típica es xerófila.
- b) El sotobosque es leñoso con presencia de especies caducifolias como el lentisco, el romero y el tomillo.
- c) En suelos calcáreos encontramos la presencia del alcornoque.
- d) Todas las anteriores son correctas.

**10.- ¿En qué Parque Natural de la Comunidad Valenciana encontramos el Pico del Menejador?**

- a) En el Parque Natural de La Font Roja.
- b) En el Parque Natural de La Puebla de San Miguel.
- c) En el Parque Natural del Prat de Cabanes-Torreblanca.
- d) No se encuentra dentro de ningún Parque Natural.

**7.- Quin document regula les mesures extraordinàries per a la prevenció d'incendis forestals durant el període de Setmana Santa i Pasqua?**

- a) La Llei 3/1993 Forestal de la Comunitat Valenciana.
- b) L'Ordre de 2 de març de 2017 de la Conselleria de Territori i Habitatge.
- c) El Reglament de 5 de març de 2005 de la Conselleria de Territori i Habitatge.
- d) Cap de les anteriors és correcta.

**8.- Segons el document que regula mesures extraordinàries per a la prevenció d'incendis forestals durant el període de Setmana Santa, la prohibició d'ús del foc afecta també els Plans locals de Crema?:**

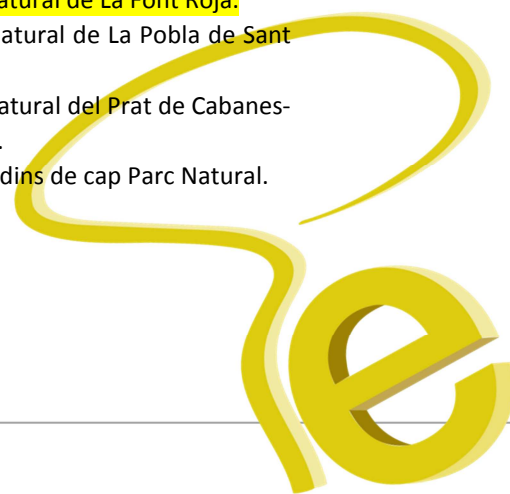
- a) Sí, queden en suspens les accions o activitats enumerades en l'Ordre.
- b) No, els Plans locals de Crema tenen un rang normatiu superior.
- c) Segons l'Ordre, els plans locals de crema queden exempts d'esta prohibició.
- d) Sí, però amb períodes diferents dels indicats en l'Ordre.

**9.- ¿Quina de les següents característiques defineix la flora d'un bosc o matoll mediterrani?**

- a) La vegetació típica és xerófila.
- b) El sotabosc és llenyós amb presència d'espècies caducifòlies com el llentiscle, el romer i el timó.
- c) En sòls calcàris trobem la presència de la surera.
- d) Totes les anteriors són correctes.

**10.- En quin parc Natural de la Comunitat Valenciana trobem el Pic del Menejador?**

- a) En el Parc Natural de La Font Roja.
- b) En el Parc Natural de La Pobla de Sant Miquel.
- c) En el Parc Natural del Prat de Cabanes-Torreblanca.
- d) No es troba dins de cap Parc Natural.



**11.- ¿Cuál de los siguientes medios NO forma parte de la Unidad Básica de Intervención según el Plan Especial (PEIF)?:**

- a) Personal de las Unidades de Prevención de Incendios.
- b) Agentes Medioambientales.
- c) Brigadas de Emergencia (o Bomberos Forestales) y Jefes de Dotaciones.
- d) Medios aéreos de la Agencia de Seguridad y Respuesta a las Emergencias.

**12.- El uso del fuego en los terrenos forestales, ¿está prohibido según la Ley 3/1993, forestal de la Comunidad Valenciana?:**

- a) Sí, como medida precautoria general.
- b) No, nunca.
- c) Sí, solo en las zonas arboladas.
- d) Sí, en los paellers incluidos en terreno forestal.

**13.- Según el Plan Especial, ¿cuál de las siguientes funciones NO sería competencia de un recurso, dentro de la Unidad Básica de Apoyo?**

- a) Detección, localización y comunicación del incendio incipiente.
- b) Guía de los recursos al incendio incipiente/PMA/CRM.
- c) Primera intervención en incendios incipientes, siempre que la incidencia sea abordable con los medios materiales disponibles.
- d) Solicitud de medios aéreos de apoyo a la extinción, siempre que estos pertenezcan a la Agencia de Seguridad y Respuesta a las Emergencias.

**14.- En relación con el artículo 18 de la Ley de Prevención de Riesgos Laborales (LPRL), el empresario debe informar a los trabajadores acerca de:**

- a) Los riesgos para la seguridad y la salud de los trabajadores en el trabajo, tanto aquellos que afecten a la empresa en su conjunto como a cada tipo de puesto de trabajo o función.
- b) Las medidas y actividades de protección y prevención aplicables a los riesgos señalados.
- c) Los gastos de PRL que está empleando el empresario.
- d) Son correctas a) y b).

**11.- Quin dels següents mitjans NO forma part de la Unitat Bàsica d'Intervenció segons el Pla Especial (PEIF)?:**

- a) Personal de les Unitats de Prevenció d'Incendis.
- b) Agents Mediambientals.
- c) Brigades d'Emergència (o Bombers Forestals) i Caps de Dotacions.
- d) Mitjans aeris de l'Agència de Seguretat i Resposta a les Emergències.

**12.- L'ús del foc en els terrenys forestals, està prohibit segons la Llei 3/1993, forestal de la Comunitat Valenciana?:**

- a) Sí, com a mesura de precaució general.
- b) No, mai.
- c) Sí, només en les zones arborades.
- d) Sí, en els paellers inclosos en terreny forestal.

**13.- Segons el Pla Especial, ¿quina de les següents funcions NO seria competència d'un recurs, dins de la Unitat Bàsica de Suport?**

- a) Detecció, localització i comunicació de l'incendi incipient.
- b) Guia dels recursos a l'incendi incipient/PMA/CRM.
- c) Primera intervenció en incendis incipients, sempre que la incidència siga abordable amb els mitjans materials disponibles.
- d) Sol·licitud de mitjans aeris de suport a l'extinció, sempre que estos pertanyen a l'Agència de Seguretat i Resposta a les Emergències.

**14.- En relació amb l'article 18 de la Llei de Prevenció de Riscos Laborals (LPRL), l'empresari ha d'informar els treballadors sobre:**

- a) Els riscos per a la seguretat i la salut dels treballadors en el treball, tant aquells que afecten a l'empresa en el seu conjunt com a cada tipus de lloc de treball o funció.
- b) Les mesures i activitats de protecció i prevenció aplicables als riscos assenyalats.
- c) Les despeses de PRL que està emprant l'empresari.
- d) Són correctes a) i b).

**15.- Según la Ley 3/1993 de 9 de diciembre., Forestal de la C.V, se considerarán como montes o terrenos forestales:**

- a) Los enclaves forestales en terrenos agrícolas que sean > de 5 hectáreas.
- b) Las pistas y caminos forestales.**
- c) Los terrenos yermos y aquellos en los que la actividad agraria haya sido abandonada por un plazo superior a 5 años, que se encuentren situados en los límites de los montes o terrenos forestales.
- d) Todas las anteriores son correctas.

**16.- Respecto a las causas que originan los incendios forestales en la Comunidad Valenciana (señala la respuesta correcta).**

- a) Aproximadamente un 30% son incendios intencionados.
- b) La mayor parte de los incendios se originan por causas antrópicas.
- c) En los incendios por negligencia, la mayor parte son originados por quemas agrícolas.
- d) Todas las anteriores son correctas.**

**17.- Según el Plan Especial (PEIF), los Planes de Autoprotección de instalaciones y/o edificaciones ubicadas en un área de interfaz urbano-forestal, tendrán por objeto evitar la generación o propagación de incendios forestales y facilitar las labores de extinción a los servicios públicos especializados cuando su actuación resulte necesaria. Pero, ¿de quién es responsabilidad su elaboración?**

- a) Del ayuntamiento del municipio en el que estén situadas las instalaciones y/o edificaciones, para lo cual podrán disponer de asesoramiento y apoyo por parte de los técnicos de la Generalitat Valenciana.
- b) Del ayuntamiento del municipio en el que estén situadas las instalaciones y/o edificaciones, siempre que estén dentro del listado de municipios que tienen la obligación de elaborar su plan de actuación de ámbito local frente al riesgo de incendios forestales.
- c) De la persona, física o jurídica, titular de las instalaciones y/o edificaciones a las que el plan se refiera.**
- d) De la Agencia de Seguridad y Respuesta a las Emergencias, que es la que tiene la competencia de la extinción de incendios.

**15.- Segons la Llei 3/1993 de 9 de desembre, Forestal de la C.V., es consideraran com a muntanyes o terrenys forestals:**


- a) Els enclavaments forestals en terrenys agrícoles que siguen > de 5 hectàrees.
- b) Les pistes i camins forestals.**
- c) Els terrenys erms i aquells en què l'activitat agrària haja sigut abandonada per un termini superior a 5 anys, que es troben situats en els límits de les muntanyes o terrenys forestals.
- d) Totes les anteriors són correctes.

**16.- Respecte a les causes que originen els incendis forestals a la Comunitat Valenciana (assenyala la resposta correcta).**

- a) Aproximadament un 30% són incendis intencionats.
- b) La major part dels incendis s'originen per causes antròpiques.
- c) En els incendis per negligència, la major part són originats per cremes agrícoles.
- d) Totes les anteriors són correctes.**

**17.- Segons el Pla Especial (PEIF), els Plans d'Autoprotecció d'instal·lacions i/o edificacions ubicades en una àrea d'interfície urbà-forestal, tindran per objecte evitar la generació o propagació d'incendis forestals i facilitar les labors d'extinció als servicis públics especialitzats quan la seua actuació resulte necessària. Però, de qui és responsabilitat la seua elaboració?**

- a) De l'ajuntament del municipi en què estiguen situades les instal·lacions i/o edificacions, per a la qual cosa podran disposar d'assessorament i suport per part dels tècnics de la Generalitat Valenciana.
- b) De l'ajuntament del municipi en què estiguen situades les instal·lacions i/o edificacions, sempre que estiguen dins del llistat de municipis que tenen l'obligació d'elaborar el seu pla d'actuació d'àmbit local enfront del risc d'incendis forestals.
- c) de la persona, física o jurídica, titular de les instal·lacions i/o edificacions a què el pla es referisca.**
- d) De l'Agència de Seguretat i Resposta a les Emergències, que és la que té la competència de l'extinció d'incendis.



**18.- Indica la opción correcta, según la Ley 3/1993 de 9 de diciembre, Forestal de la Comunidad Valenciana:**

- a) Se prohíbe la quema de rastrojos o de otras superficies y restos para labores agrarias en los terrenos colindantes o con una proximidad con el monte inferior a 100 metros. Excepcionalmente, podrán autorizarse estas quemas en la forma que reglamentariamente se determine.
- b) Se prohíbe la quema de rastrojos o de otras superficies y restos para labores agrarias en los terrenos colindantes o con una proximidad con el monte inferior a 500 metros. Excepcionalmente, podrán autorizarse estas quemas en la forma que reglamentariamente se determine.**
- c) Se permite la quema de rastrojos o de otras superficies y restos para labores agrarias en los terrenos colindantes o con una proximidad con el monte inferior a 500 metros. Excepcionalmente, podrán anularse estas quemas en la forma que reglamentariamente se determine.
- d) La ley no regula la franja en la que se permite la quema de rastrojos o de otras superficies y restos para labores agrarias en los terrenos colindantes al monte, dicha regulación se realiza a través de los planes locales de quema.

**19.- Los Equipos de Protección Individual (EPI):**

- a) Los debe proporcionar el empresario.**
- b) Los debe proporcionar el servicio de prevención.
- c) Los debe proporcionar el propio trabajador.
- d) Los debe proporcionar el empresario, si el trabajador lo solicita expresamente.

**20.- ¿Cuál es la comarca más meridional de la Comunidad Valenciana?**

- a) Els Ports.
- b) Baix Segura/Vega Baixa.**
- c) Baix Vinalopó.
- d) Baix Maestrat.

**18.- Indica l'opció correcta, segons la Llei 3/1993 de 9 de desembre, Forestal de la Comunitat Valenciana:**

- a) Es prohibix la crema de restolls o d'altres superfícies i restes per a labors agràries en els terrenys contigus o amb una proximitat amb la muntanya inferior a 100 metres. Excepcionalment, podran autoritzar-se estes cremes en la forma que reglamentàriament es determine.
- b) Es prohibix la crema de restolls o d'altres superfícies i restes per a labors agràries en els terrenys contigus o amb una proximitat amb la muntanya inferior a 500 metres. Excepcionalment, podran autoritzar-se estes cremes en la forma que reglamentàriament es determine.**
- c) Es permet la crema de restolls o d'altres superfícies i restes per a labors agràries en els terrenys contigus o amb una proximitat amb la muntanya inferior a 500 metres. Excepcionalment, podran anul·lar-se estes cremes en la forma que reglamentàriament es determine.
- d) La llei no regula la franja en què es permet la crema de restolls o d'altres superfícies i restes per a labors agràries en els terrenys contigus a la muntanya, la dita regulació es realitza a través dels plans locals de crema.

**19.- Els Equips de Protecció Individual (EPI):**

- a) Els ha de proporcionar l'empresari.**
- b) Els ha de proporcionar el servei de prevenció.
- c) Els ha de proporcionar el propi treballador.
- d) Els ha de proporcionar l'empresari, si el treballador ho sol·licita expressament.

**20.- Quina és la comarca més meridional de la Comunitat Valenciana?**

- a) Els Ports.
- b) Baix Segura/Vega Baixa.**
- c) Baix Vinalopó.
- d) Baix Maestrat.





**21.-En relación con los equipos de trabajo, señala la respuesta correcta:**

- a) Los trabajos de reparación, transformación, mantenimiento o conservación de los equipos, serán realizados por los trabajadores específicamente capacitados para ello.
- b) Los trabajos de reparación, transformación, mantenimiento o conservación serán realizados por los trabajadores que en alguna ocasión hacen uso del equipo.
- c) Los trabajos de reparación, transformación, mantenimiento o conservación serán realizados siempre por el coordinador.
- d) No es necesario realizar mantenimiento a los equipos de trabajo.

**22.- El Plan Especial (PEIF) recoge las funciones de las Centrales de Prevención de Incendios Forestales de Castellón y Alicante. Señalar cuál de las siguientes funciones NO le corresponde a estas Centrales:**

- a) Seguimiento diario de las unidades de prevención y de los observatorios forestales.
- b) Movilización de los medios aéreos del Estado en tareas de extinción de incendios, siempre que estos actúen dentro de su zona de actuación preferente.
- c) Movilizar a los Agentes Medioambientales.
- d) Recabar información de los observatorios forestales relativa a las variables meteorológicas con carácter ordinario, intensificándose en situación de emergencia.

**23.- Si caminas por el monte y hay un incendio en las proximidades, ¿cuál de estas acciones es recomendable?:**

- a) Cruzar las llamas cuando puedas ver claramente lo que hay detrás de ellas.
- b) Evitar terreno desnudo o quemado.
- c) Caminar ladera arriba.
- d) Todas son acciones recomendables.

**21.- En relació amb els equips de treball, assenyala la resposta correcta:**

- a) Els treballs de reparació, transformació, manteniment o conservació del equip, seran realitzats pels treballadors específicament capacitats per a això.
- b) Els treballs de reparació, transformació, manteniment o conservació seran realitzats pels treballadors que en alguna ocasió fan ús de l'equip.
- c) Els treballs de reparació, transformació, manteniment o conservació seran realitzats sempre pel coordinador.
- d) No cal fer manteniment als equips de treball.

**22.- El Pla Especial (PEIF) arreplega les funcions de les centrals de Prevenció d'Incendis Forestals de Castelló i Alacant. Assenyalar quina de les següents funcions NO li correspon a estes centrals:**

- a) Seguiment diari de les unitats de prevenció i dels observatoris forestals.
- b) Mobilització dels mitjans aeris de l'Estat en tasques d'extinció d'incendis, sempre que estos actuen dins de la seua zona d'actuació preferent.
- c) Mobilitzar els Agents Mediambientals.
- d) Demanar informació dels observatoris forestals relativa a les variables meteorològiques amb caràcter ordinari, intensificant-se en situació d'emergència.

**23.- Si camines per la muntanya i hi ha un incendi en les proximitats, quina d'estes accions és recomanable?:**

- a) Creuar les flames quan pugues veure clarament el que hi ha darrere d'elles.
- b) Evitar terreny nu o cremat.
- c) Caminar muntanya amunt.
- d) Totes són accions recomanables.



24.- Según la Resolución de 10 de marzo de 2014, de la Dirección General de Prevención, Extinción de Incendios y Emergencias, sobre reducción de los horarios aptos para la realización de quemas, con carácter general, ¿a qué horario quedan restringidas las quemas?:

- a) Entre el ocaso y las 13:30 horas.
- b) Entre el orto y el horario marcado en el Plan Local de Quemas para cada municipio y sector.
- c) Entre el orto y las 13:30 horas.
- d) Al horario recogido en los Planes Locales de Quema y aprobados en su momento por la Conselleria competente.

25.- ¿Cuál de los siguientes instrumentos se usa para medir la velocidad del viento?:

- a) Veleta.
- b) Termómetro.
- c) Anemómetro.
- d) Higrómetro.

26.- El viento se puede medir en grados o en puntos cardinales. Indica cuál de las siguientes opciones no es correcta:

- a) Levante: 90º.
- b) Poniente: 270º.
- c) Sureste: 135º.
- d) Sur: 360º.

27.- ¿A qué sistemas montañosos pertenecen básicamente las cadenas montañosas de la Comunidad Valenciana?

- a) Sistema Central y Sistema Penibético.
- b) Sistema Ibérico y las sierras meridionales del Sistema Bético.
- c) Las sierras meridionales del Sistema Bético y las sierras, mesetas y llanuras centrales.
- d) Sistema Ibérico, Sistema Penibético y las sierras, mesetas y llanuras centrales.

24.- Segons la Resolució de 10 de març de 2014, de la Direcció General de Prevenció, Extinció d'Incendis i Emergències, sobre reducció dels horaris aptes per a la realització de cremes, amb caràcter general, a quin horari queden restringides les cremes?:

- a) Entre l'ocàs i les 13:30 hores.
- b) Entre l'ortus i l'horari marcat en el Pla Local de Cremes per a cada municipi i sector.
- c) Entre l'ortus i les 13:30 hores.
- d) A l'horari arreplegat en els Plans locals de Crema i aprovats en el seu moment per la Conselleria competent.

25.- Quin dels següents instruments s'usa per a mesurar la velocitat del vent?:


- a) Penell.
- b) Termòmetre.
- c) Anemòmetre.
- d) Higròmetre.

26.- El vent es pot mesurar en graus o en punts cardinals. Indica quina de les següents opcions no és correcta:

- a) Llevant: 90º.
- b) Ponent: 270º.
- c) Sud-est: 135º.
- d) Sud: 360º.

27.- A quins sistemes muntanyosos pertanyen bàsicament les cadenes muntanyoses de la Comunitat Valenciana?

- a) Sistema Central i Sistema Penibètic.
- b) Sistema Ibèric i les serres meridionals del Sistema Bètic.
- c) Les serres meridionals del Sistema Bètic i les serres, altiplans i planes centrals.
- d) Sistema Ibèric, Sistema Penibètic i les serres, altiplans i planes centrals.





**28.- En el sistema métrico internacional, usado en nuestra Comunidad, ¿cuál de las siguientes unidades de medida es correcto?:**

- a) Temperatura en grados Celsius ( $^{\circ}\text{C}$ ), humedad relativa en porcentaje (%), velocidad del viento en kilómetros por hora (km/h) y lluvia en milímetros (mm).
- b) Temperatura en grados Fahrenheit ( $^{\circ}\text{F}$ ), humedad relativa en porcentaje (%), velocidad del viento en kilómetros por hora (km/h) y lluvia en milímetros (mm).
- c) Temperatura en grados Celsius ( $^{\circ}\text{C}$ ), humedad relativa en porcentaje (%), velocidad del viento en nudos (knts) y lluvia en milímetros (mm).
- d) Temperatura en grados Celsius ( $^{\circ}\text{C}$ ), humedad relativa en porcentaje (%), velocidad del viento en kilómetros por hora (km/h) y lluvia en litros (l).

**29.- ¿En cuántas zonas Previfoc se divide la Comunidad Valenciana?**

- a) En 6 (1,2,3,4,5 y 6).
- b) En 3 (Castellón, Valencia y Alicante).
- c) En 7 (1Norte, 1Sur, 2, 3, 4, 5 y 6).
- d) En 6 (1Norte, 1Sur, 2, 3, 4 y 5).

**30.- Atendiendo a la formación de los trabajadores en materia de prevención de riesgos laborales:**

- a) La formación abarcará situaciones específicas del puesto de trabajo y otras genéricas a modo de precaución.
- b) La formación, tanto teórica como práctica, deberá impartirse siempre dentro de la jornada laboral.
- c) La formación se repetirá periódicamente siempre que fuera necesario, pero como mínimo cada dos años.
- d) Ninguna de las anteriores es correcta.

**31.- Un viento de 10m/s, ¿a cuántos km/h equivale?**

- a) 3,6 km/h.
- b) 360 km/h.
- c) 100 km/h.
- d) 36 km/h.

**28.- En el sistema mètric internacional, usat en la nostra Comunitat, ¿quina de les següents unitats de mesura és correcta?:**

- a) Temperatura en graus Celsius ( $^{\circ}\text{C}$ ), humitat relativa en percentatge (%), velocitat del vent en quilòmetres per hora (km/h) i pluja en mil·límetres (mm).
- b) Temperatura en graus Fahrenheit ( $^{\circ}\text{F}$ ), humitat relativa en percentatge (%), velocitat del vent en quilòmetres per hora (km/h) i pluja en mil·límetres (mm).
- c) Temperatura en graus Celsius ( $^{\circ}\text{C}$ ), humitat relativa en percentatge (%), velocitat del vent en nusos (knts) i pluja en mil·límetres (mm).
- d) Temperatura en graus Celsius ( $^{\circ}\text{C}$ ), humitat relativa en percentatge (%), velocitat del vent en quilòmetres per hora (km/h) i pluja en litres (l).

**29.- En quantes zones Previfoc es dividix la Comunitat Valenciana?**

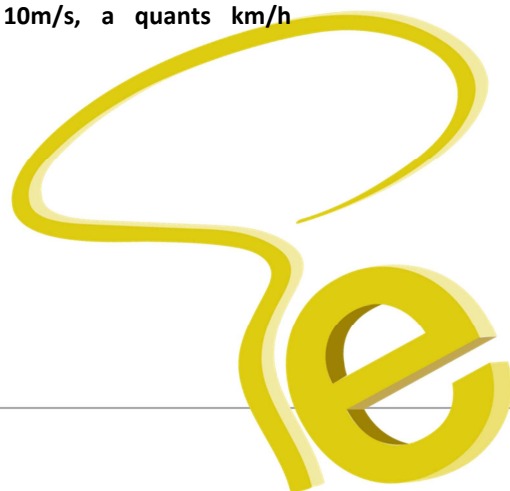
- a) En 6 (1,2,3,4,5 i 6).
- b) En 3 (Castelló, València i Alacant).
- c) En 7 (1Nord, 1Sud, 2, 3, 4, 5 i 6).
- d) En 6 (1Nord, 1Sud, 2, 3, 4 i 5).

**30.- Atenent a la formació dels treballadors en matèria de prevenció de riscos laborals:**

- a) La formació comprendrà situacions específiques del lloc de treball i altres genèriques a manera de precaució.
- b) La formació, tant teòrica com pràctica, haurà d'impartir-se sempre dins de la jornada laboral.
- c) La formació es repetirà periòdicament sempre que siga necessari, però com a mínim cada dos anys.
- d) Cap de les anteriors és correcta.

**31.- Un vent de 10m/s, a quants km/h equival?**

- a) 3,6 km/h.
- b) 360 km/h.
- c) 100 km/h.
- d) 36 km/h.



**32.- ¿A quién corresponde la competencia sobre legislación básica en materia de montes y aprovechamientos forestales?**

- a) A la Generalitat Valenciana.
- b) Al Estado, pero es a la Generalitat Valenciana a quien corresponde la competencia exclusiva sobre la materia.
- c) Al Estado, además de la competencia exclusiva sobre la materia.
- d) A la Generalitat Valenciana, pero es al Estado a quien corresponde la competencia exclusiva sobre la materia.

**33.- El río Vinalopó:**

- a) Transcurre por las provincias de Valencia y Alicante.
- b) Transcurre únicamente por la provincia de Valencia.
- c) Transcurre únicamente por la provincia de Alicante.
- d) Transcurre por las provincias de Castellón y Valencia.

**34.- ¿Cuáles son los niveles de Preemergencia frente al riesgo de Incendios Forestales que se aplican hoy en día en la Comunidad?**

- a) Nivel 1 (riesgo bajo-medio), Nivel 2 (riesgo alto) y Nivel 3 (riesgo extremo).
- b) Nivel 1 (riesgo bajo-medio), Nivel 2 (riesgo alto), Nivel 3 (riesgo extremo) y Nivel extraordinario.
- c) Nivel 1 (riesgo extremo), Nivel 2 (riesgo alto), Nivel 3 (riesgo bajo-medio) y Nivel extraordinario.
- d) Ninguna de las anteriores es correcta.

**35.- El Parque natural de la Sierra Calderona (Señala la respuesta correcta):**

- a) Se localiza mayoritariamente dentro de la zona 3 del Previfoc.
- b) Se localiza íntegramente en la Provincia de Valencia.
- c) Se localiza íntegramente en la Provincia de Castellón.
- d) Se localiza mayoritariamente dentro de la zona 2 del Previfoc.

**32.- A qui correspon la competència sobre legislació bàsica en matèria de muntanyes i aprofitaments forestals?**

- a) A la Generalitat Valenciana.
- b) A l'Estat, però és a la Generalitat Valenciana a qui correspon la competència exclusiva sobre la matèria.
- c) A l'Estat, a més de la competència exclusiva sobre la matèria.
- d) A la Generalitat Valenciana, però és a l'Estat a qui correspon la competència exclusiva sobre la matèria.

**33.- El riu Vinalopó;**


- a) Transcorre per les províncies de València i Alacant.
- b) Transcorre únicament per la província de València.
- c) Transcorre únicament per la província d'Alacant.
- d) Transcorre per les províncies de Castelló i València.

**34.- Quins són els nivells de Preemergència front al risc d'Incendis Forestals que s'apliquen hui en dia en la Comunitat?**

- a) Nivell 1 (risc baix-mig), Nivell 2 (risc alt) i Nivell 3 (risc extrem).
- b) Nivell 1 (risc baix-mig), Nivell 2 (risc alt), Nivell 3 (risc extrem) i Nivell extraordinari.
- c) Nivell 1 (risc extrem), Nivell 2 (risc alt), Nivell 3 (risc baix-mig) i Nivell extraordinari.
- d) Cap de les anteriors és correcta.

**35.- El parc natural de la Serra Calderona (Assenyala la resposta correcta):**

- a) Es localitza majoritàriament dins de la zona 3 del Previfoc.
- b) Es localitza íntegrament a la província de València.
- c) Es localitza íntegrament a la província de Castelló.
- d) Es localitza majoritàriament dins de la zona 2 del Previfoc.



**36.- Considerando que las dimensiones de un mapa y las del terreno en él representado son diferentes, ¿a qué distancia equivale un centímetro en un mapa a Escala 1:25.000?**

- a) A 250 cm.
- b) A 5 cm.
- c) A 2,5 m.
- d) A 250 m.

**37.- ¿Qué se entiende por interfaz urbano-forestal?**

- a) Áreas en las que la frecuencia o virulencia de los incendios forestales, y la importancia de los valores amenazados, hagan necesarias medidas especiales de protección contra incendios.
- b) Zona en las que las edificaciones entran en contacto con el monte.
- c) Edificaciones de uso agrícola o segundas residencias (urbanizaciones) que se ubican en zonas próximas a vegetación forestal y por ello hacen necesarias medidas especiales de protección contra incendios.
- d) Todas las anteriores son correctas.

**38- Respecto a la superficie forestal de la Comunidad Valenciana (señala la respuesta correcta).**

- a) Ocupa entre un 50 y un 60% de la superficie de la Comunidad.
- b) Ocupa entre un 60 y un 70% de la superficie de la Comunidad.
- c) Ocupa más de un 70% de la superficie de la Comunidad.
- d) Disminuye a un ritmo de 3.300 ha/año debido a los incendios forestales.

**39.- De qué factores se componen el riesgo relativo de incendios**

- a) Riesgo estadístico, meteorológico y vulnerabilidad.
- b) Riesgo estadístico, meteorológico y peligrosidad.
- c) Riesgo estadístico, peligrosidad y vulnerabilidad.
- d) Riesgo meteorológico, vulnerabilidad y peligrosidad.

**36.- Considerant que les dimensions d'un mapa i les del terreny en ell representat són diferents, a quina distància equival un centímetre en un mapa a Escala 1:25.000?**

- a) A 250 cm.
- b) A 5 cm.
- c) A 2,5 m.
- d) A 250 m.

**37.- Què s'entén per interfície urbà-forestal?**


- a) Àrees en què la freqüència o virulència dels incendis forestals, i la importància dels valors amenaçats, facen necessàries mesures especials de protecció contra incendis.
- b) Zona en què les edificacions entren en contacte amb la muntanya.
- c) Edificacions d'ús agrícola o segones residències (urbanitzacions) que s'ubiquen en zones pròximes a vegetació forestal i per això fan necessàries mesures especials de protecció contra incendis.
- d) Totes les anteriors són correctes.

**38.- Respecte a la superfície forestal de la Comunitat Valenciana (assenyala la resposta correcta).**

- a) Ocupa entre un 50 i un 60% de la superfície de la Comunitat.
- b) Ocupa entre un 60 i un 70% de la superfície de la Comunitat.
- c) Ocupa més d'un 70% de la superfície de la Comunitat.
- d) Disminuïx a un ritme de 3.300 ha/any degut als incendis forestals.

**39.- De quins factors es compon el risc relatiu d'incendis?**

- a) Risc estadístic, meteorològic i vulnerabilitat.
- b) Risc estadístic, meteorològic i perillositat.
- c) Risc estadístic, perillositat i vulnerabilitat.
- d) Risc meteorològic, vulnerabilitat i perillositat.



**40.- ¿A quién le corresponde la Dirección del Plan Especial frente al riesgo de Incendios Forestales (PEIF)?**

- a) En caso de incendio forestal grave, no se podrá designar la Dirección del Plan a ninguna persona en particular, ya que se conformará un comité de crisis.
- b) A la persona titular de la conselleria competente en materia de prevención de incendios forestales, que podrá ser sustituida, en caso de ausencia o enfermedad, por la persona titular de la secretaría autonómica o de la Dirección General competente en dicha materia.
- c) A la persona encargada de la Dirección Técnica de la Extinción, que ostentará también la Dirección del PMA.
- d) Al Director de la Agencia de Seguridad y Respuesta a las Emergencias, en representación de la Generalitat, en aquellas emergencias declaradas de situación 0, 1 y 2.

**40.- A qui li correspon la Direcció del Pla Especial front al risc d'Incendis Forestals (PEIF)?**

- a) En cas d'incendi forestal greu, no es podrà designar la Direcció del Pla a cap persona en particular, ja que es conformarà un comitè de crisi.
- b) A la persona titular de la Conselleria competent en matèria de prevenció d'incendis forestals, que podrà ser substituïda, en cas d'absència o malaltia, per la persona titular de la secretaria autonòmica o de la Direcció General competent en la dita matèria.
- c) A la persona encarregada de la Direcció Tècnica de l'Extinció, que ostentarà també la Direcció del LCA (PMA.)
- d) Al Director de l'Agència de Seguretat i Resposta a les Emergències, en representació de la Generalitat, en aquelles emergències declarades de situació 0, 1 i 2.





## MODELO B

NO GIRAR  
HASTA RECIBIR  
INDICACIONES  
DEL  
RESPONSABLE  
DE AULA

---

## MODEL B

NO GIRAR FINS  
A REBRE LES  
INDICACIONS  
DEL  
RESPONSABLE  
D'AULA

---